

Next'Cim

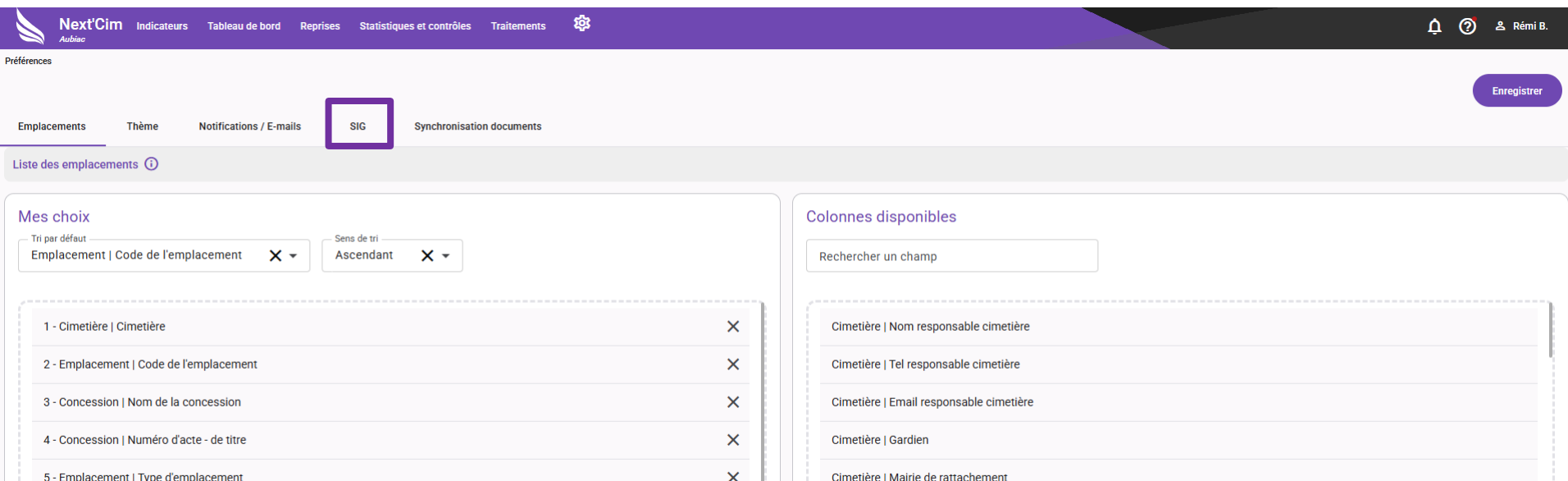
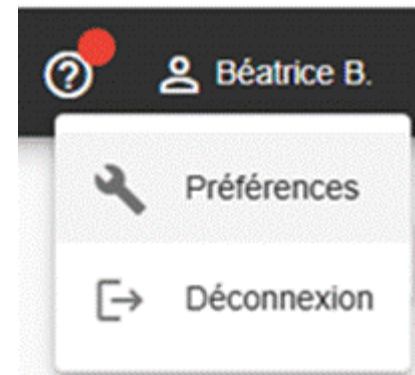
Paramétrage du SIG :

Pour avoir accès à la Cartographie X'Map dans Next'Cim ainsi qu'au lien Next'Cim depuis X'Map



Cette opération n'est à effectuer qu'une seule fois.

- Sur Next'Cim : Vous devez aller dans l'onglet préférence en haut à gauche
- Une fenêtre va s'ouvrir : Vous devez Aller sur SIG



Next'Cim Aubiac Indicateurs Tableau de bord Reprises Statistiques et contrôles Traitements

Préférences

Emplacements Thème Notifications / E-mails **SIG** Synchronisation documents

Enregistrer

Liste des emplacements ⓘ

Mes choix

Tri par défaut Emplacement | Code de l'emplacement X

Sens de tri Ascendant X

1 - Cimetière Cimetière	X
2 - Emplacement Code de l'emplacement	X
3 - Concession Nom de la concession	X
4 - Concession Numéro d'acte - de titre	X
5 - Emplacement Type d'emplacement	X

Colonnes disponibles

Rechercher un champ


Cimetière Nom responsable cimetière
Cimetière Tel responsable cimetière
Cimetière Email responsable cimetière
Cimetière Gardien
Cimetière Mairie de rattachement



- Une autre fenêtre va s'ouvrir : Vous devez entrer **votre identifiant (adresse mail)** et le **mot de passe que vous utilisez sur X'Map.**

Préférences

Emplacements Thème Notifications / E-mails **SIG** Synchronisation documents

Authentication

Identifiant 

Mot de passe  

*N'oubliez pas de cliquer sur **Enregistrer** pour sauvegarder votre paramétrage*